

Утверждена:

Постановлением

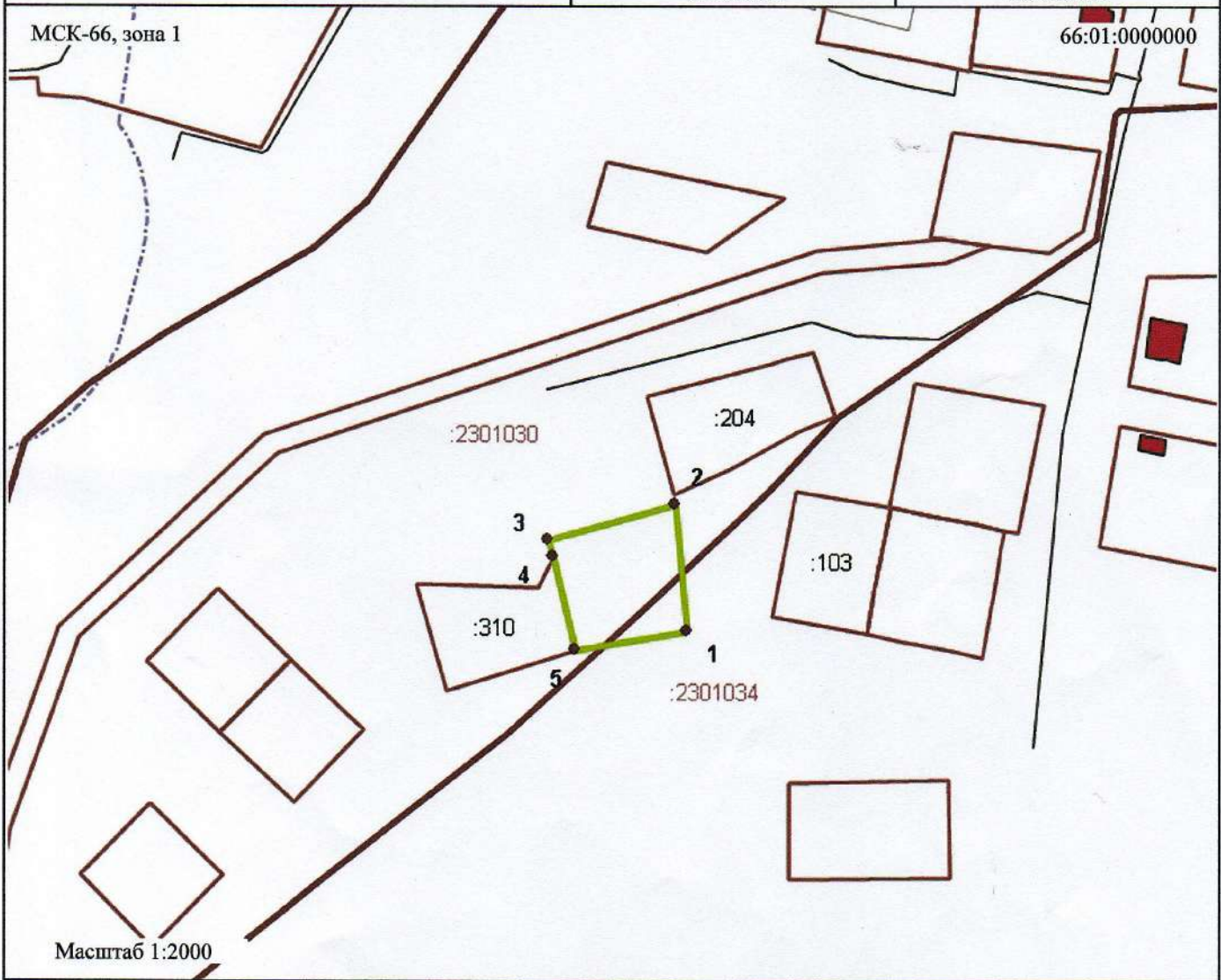
(наименование документа об утверждении, включая наименование
Администрации муниципального образования Алапаевское
органа государственной власти или органов местного самоуправления,

принимающих решение об утверждении схемы или подписавших
соглашение о перераспределении земельных участков)





от _____ № _____

Схема расположения земельного участка или земельных участков на кадастровом плане территории

Условный номер земельного участка	-	
Площадь земельного участка, кв.м.	1435,00	
Обозначение характерных точек границ	Координаты, м	
	X	Y
1	517670.94	1595445.69
2	517710.81	1595442.42
3	517699.70	1595402.73
4	517694.04	1595404.04
5	517664.96	1595411.21
1	517670.94	1595445.69



Условные обозначения:

- | | | | | | |
|---|--|-----------------|---|---|-------------------------------|
|  | Границы образуемого земельного участка | :2301030 | Кадастровый номер кадастрового квартала |  | Граница кадастрового квартала |
|  | Границы учтенных земельных участков | :89 | Кадастровый номер земельного участка |  | Обозначение характерных точек |