


Филиал публично-правовой компании "Роскадастр" по Уральскому федеральному округу
полное наименование органа регистрации прав
Выписка из Единого государственного реестра недвижимости об объекте недвижимости

Сведения о характеристиках объекта недвижимости

На основании запроса от 03.09.2025, поступившего на рассмотрение 03.09.2025, сообщаем, что согласно записям Единого государственного реестра недвижимости:

Раздел 1 Лист 1

Земельный участок			
вид объекта недвижимости			
Лист № 1 раздела 1	Всего листов раздела 1: 3	Всего разделов: 7	Всего листов выписки: 12
03.09.2025г. № КУВИ-001/2025-167707864			
Кадастровый номер:	66:01:3801001:597		
Номер кадастрового квартала:	66:01:3801001		
Дата присвоения кадастрового номера:	12.12.2019		
Ранее присвоенный государственный учетный номер:	данные отсутствуют		
Местоположение:	Свердловская область, Алапаевский район, с. Толмачево, в 70 метрах по направлению на северо-восток от дома № 83 по ул. Советской		
Площадь:	2000 +/- 16		
Кадастровая стоимость, руб.:	160240		
Кадастровые номера расположенных в пределах земельного участка объектов недвижимости:	данные отсутствуют		
Кадастровые номера объектов недвижимости, из которых образован объект недвижимости:	данные отсутствуют		
Кадастровые номера образованных объектов недвижимости:	данные отсутствуют		
Категория земель:	Земли населенных пунктов		
Виды разрешенного использования:	для индивидуального жилищного строительства		
Сведения о кадастровом инженере:	Репьев Алексей Анатольевич, СНИЛС 071-499-329-89, договор на выполнение кадастровых работ от 02.09.2019 № 415, дата завершения кадастровых работ: 09.12.2019		
Сведения о лесах, водных объектах и об иных природных объектах, расположенных в пределах земельного участка:	данные отсутствуют		
Сведения о том, что земельный участок полностью расположен в границах зоны с особыми условиями использования территории, территории объекта культурного наследия, публичного сервитута:	данные отсутствуют		

полное наименование должности	 ДОКУМЕНТ ПОДПИСАН ЭЛЕКТРОННОЙ ПОДПИСЬЮ Сертификат: 009F0BDC181A023B64597F1E2579BEFB50 Владелец: ФЕДЕРАЛЬНАЯ СЛУЖБА ГОСУДАРСТВЕННОЙ РЕГИСТРАЦИИ, КАДАСТРА И КАРТОГРАФИИ Действителен: с 02.08.2024 по 26.10.2025	инициалы, фамилия

Земельный участок			
вид объекта недвижимости			
Лист № 2 раздела 1	Всего листов раздела 1: 3	Всего разделов: 7	Всего листов выписки: 12
03.09.2025г. № КУВИ-001/2025-167707864			
Кадастровый номер:		66:01:3801001:597	
Сведения о том, что земельный участок расположен в границах особой экономической зоны, территории опережающего развития, зоны территориального развития в Российской Федерации, игровой зоны:		данные отсутствуют	
Сведения о том, что земельный участок расположен в границах особо охраняемой природной территории, Байкальской природной территории и ее экологических зон, лесопарковом зеленом поясе, охотничьего угодья, лесничества:		данные отсутствуют	
Сведения о расположении земельного участка и (или) расположенного на нем объекта недвижимости в границах территории, в отношении которой принято решение о резервировании земель для государственных или муниципальных нужд:		данные отсутствуют	
Сведения о результатах проведения государственного земельного надзора:		данные отсутствуют	
Сведения о расположении земельного участка в границах территории, в отношении которой утвержден проект межевания территории:		данные отсутствуют	
Условный номер земельного участка:		данные отсутствуют	
Сведения о принятии акта и (или) заключении договора, предусматривающих предоставление в соответствии с земельным законодательством исполнительным органом государственным органом власти или органом местного самоуправления, находящегося в государственной или муниципальной собственности земельного участка для строительства наемного дома социального использования или наемного дома коммерческого использования:		данные отсутствуют	
Сведения о том, что земельный участок или земельные участки образованы на основании решения об изъятии земельного участка и (или) расположенного на нем объекта недвижимости для государственных или муниципальных нужд:		данные отсутствуют	
Сведения о том, что земельный участок образован из земель или земельного участка, государственная собственность на которые не разграничена:		данные отсутствуют	

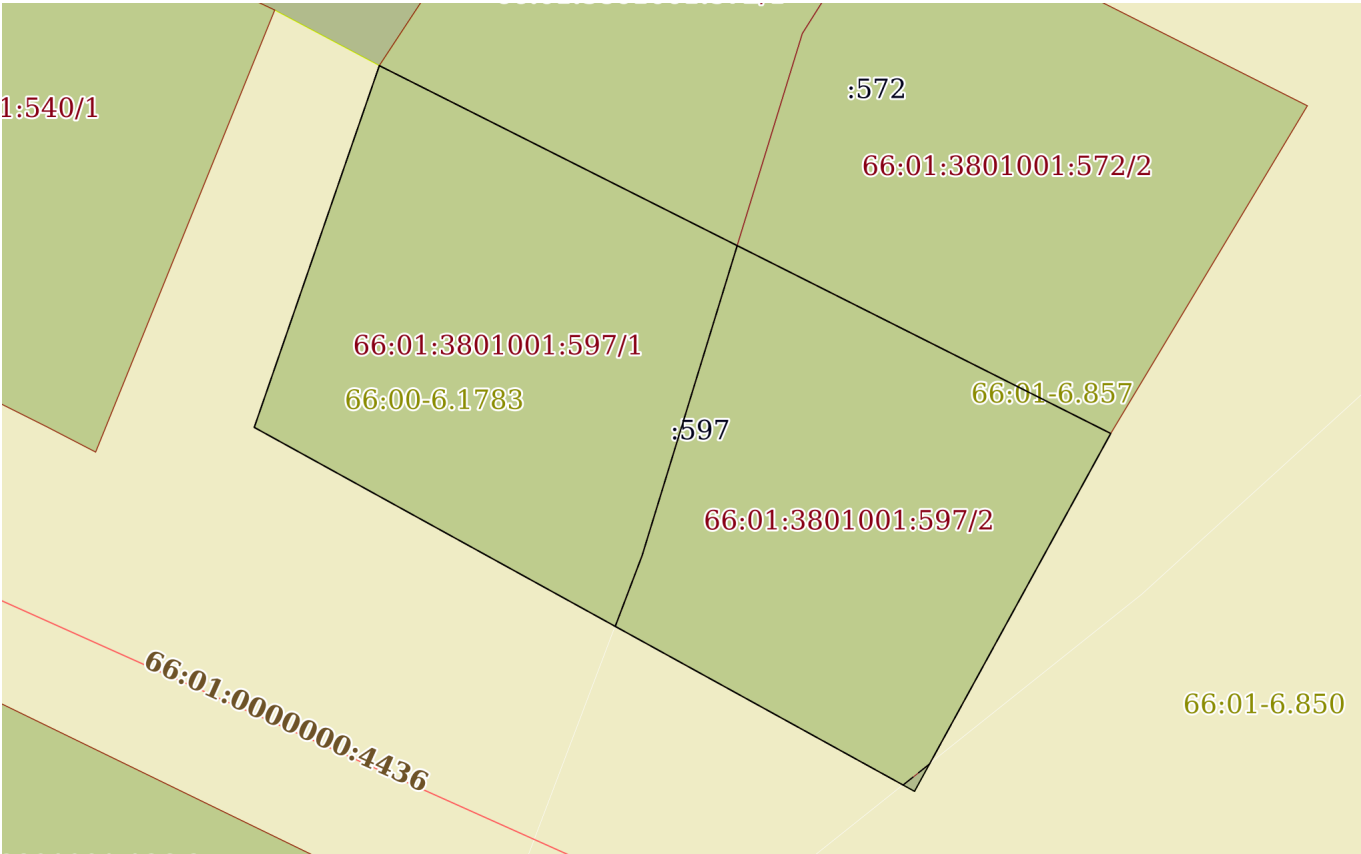
полное наименование должности	 ДОКУМЕНТ ПОДПИСАН ЭЛЕКТРОННОЙ ПОДПИСЬЮ Сертификат: 009F0BDC181A023B64597F1E2579BEFB50 Владелец: ФЕДЕРАЛЬНАЯ СЛУЖБА ГОСУДАРСТВЕННОЙ РЕГИСТРАЦИИ, КАДАСТРА И КАРТОГРАФИИ Действителен: с 02.08.2024 по 26.10.2025		инициалы, фамилия

Земельный участок			
вид объекта недвижимости			
Лист № 3 раздела 1	Всего листов раздела 1: 3	Всего разделов: 7	Всего листов выписки: 12
03.09.2025г. № КУВИ-001/2025-167707864			
Кадастровый номер:		66:01:3801001:597	
Сведения о наличии земельного спора о местоположении границ земельных участков:		данные отсутствуют	
Статус записи об объекте недвижимости:		Сведения об объекте недвижимости имеют статус "актуальные"	
Особые отметки:		Сведения об ограничениях права на объект недвижимости, обременениях данного объекта, не зарегистрированных в реестре прав, ограничений прав и обременений недвижимого имущества: вид ограничения (обременения): ограничения прав на земельный участок, предусмотренные статьей 56 Земельного кодекса Российской Федерации; срок действия: с 02.04.2021; реквизиты документа-основания: приказ об установлении границ зон затопления, подтопления территории Алапаевского МО Восточного УО СО, прилегающей к вдхр. Верхне-Синячихинскому, ..., р. Березовка, р. Бобровка, р. Ежуковка, р. Ельничная, р. Захарьиха, р. Кабачиха, р. Катышка, р. Кокчещиха, р. Липовая, р. Мугай, р. Нейва, р. Нела, р. Ница, р. Поваренка (Крестовка), р. Пойка, р. Полуденка, р. Реж, р. Рублиха, р. Сахариха, р. Синячиха, р. Строка, р. Таборка (Сизовк, Калинкина), р. Федосиха, р. Черная, р. Шайтанка, р. Шакыш от 28.08.2020 № 163 выдан: Нижне-Обское бассейновое водное управление. вид ограничения (обременения): ограничения прав на земельный участок, предусмотренные статьей 56 Земельного кодекса Российской Федерации; срок действия: с 05.04.2021; реквизиты документа-основания: приказ Об установлении границ зон затопления, подтопления территории Алапаевского муниципального образования Восточного управленческого округа Свердловской области, прилегающей к вдхр.Верхне-Синячихинскому, вдхр.Нижне-Синячихинскому, ручью Фоминский Ключ, оз. Молтаево, пр.Голубковскому, пр.Деевскому, пр. Ельничному, пр.Зенковскому, пр.Строкинскому, пр.Ясашному, р.Березовка, р.Бобровка, р.Ежуковка, р.Ельничная, р.Захарьиха, р.Кабачиха, р.Катышка, р.Кокчещиха, р.Липовая,..., р.Шакыш от 28.08.2020 № 163 выдан: Нижне-Обское бассейновое водное управление. Сведения, необходимые для заполнения раздела: 2 - Сведения о зарегистрированных правах, отсутствуют.	
Получатель выписки:		Администрация муниципального образования Алапаевское	

полное наименование должности	 ДОКУМЕНТ ПОДПИСАН ЭЛЕКТРОННОЙ ПОДПИСЬЮ Сертификат: 009F0BDC181A023B64597F1E2579BEFB50 Владелец: ФЕДЕРАЛЬНАЯ СЛУЖБА ГОСУДАРСТВЕННОЙ РЕГИСТРАЦИИ, КАДАСТРА И КАРТОГРАФИИ Действителен: с 02.08.2024 по 26.10.2025	инициалы, фамилия

Выписка из Единого государственного реестра недвижимости об объекте недвижимости
Описание местоположения земельного участка

Земельный участок			
вид объекта недвижимости			
Лист № 1 раздела 3	Всего листов раздела 3: 1	Всего разделов: 7	Всего листов выписки: 12
03.09.2025г. № КУВИ-001/2025-167707864			
Кадастровый номер:		66:01:3801001:597	

План (чертеж, схема) земельного участка			
			
Масштаб 1:600	Условные обозначения:		

		ДОКУМЕНТ ПОДПИСАН ЭЛЕКТРОННОЙ ПОДПИСЬЮ	
Сертификат: 009F0BDC181A023B64597F1E2579BEFB50			
Владелец: ФЕДЕРАЛЬНАЯ СЛУЖБА ГОСУДАРСТВЕННОЙ РЕГИСТРАЦИИ, КАДАСТРА И КАРТОГРАФИИ			
Действителен: с 02.08.2024 по 26.10.2025			
полное наименование должности			инициалы, фамилия

Выписка из Единого государственного реестра недвижимости об объекте недвижимости
Описание местоположения земельного участка

Земельный участок			
вид объекта недвижимости			
Лист № 1 раздела 3.1	Всего листов раздела 3.1: 1	Всего разделов: 7	Всего листов выписки: 12
03.09.2025г. № КУВИ-001/2025-167707864			
Кадастровый номер:		66:01:3801001:597	

Описание местоположения границ земельного участка							
№ п/п	Номер точки		Дирекционный угол	Горизонтальное проложение, м	Описание закрепления на местности	Кадастровые номера смежных участков	Сведения об адресах правообладателей смежных земельных участков
	начальная	конечная					
1	2	3	4	5	6	7	8
1	1.1.1	1.1.2	116°42.3`	65.84	данные отсутствуют	66:01:3801001:572	данные отсутствуют
2	1.1.1	1.1.1			данные отсутствуют	66:01:3801001:573	данные отсутствуют
3	1.1.2	1.1.3	208°43.6`	32.83	данные отсутствуют	данные отсутствуют	данные отсутствуют
4	1.1.3	1.1.4	298°52.4`	60.64	данные отсутствуют	данные отсутствуют	данные отсутствуют
5	1.1.4	1.1.1	19°4.2`	30.79	данные отсутствуют	данные отсутствуют	данные отсутствуют



ДОКУМЕНТ ПОДПИСАН
ЭЛЕКТРОННОЙ ПОДПИСЬЮ

Сертификат: 009F0BDC181A023B64597F1E2579BEFB50
Владелец: ФЕДЕРАЛЬНАЯ СЛУЖБА ГОСУДАРСТВЕННОЙ
РЕГИСТРАЦИИ, КАДАСТРА И КАРТОГРАФИИ
Действителен: с 02.08.2024 по 26.10.2025

полное наименование должности

инициалы, фамилия

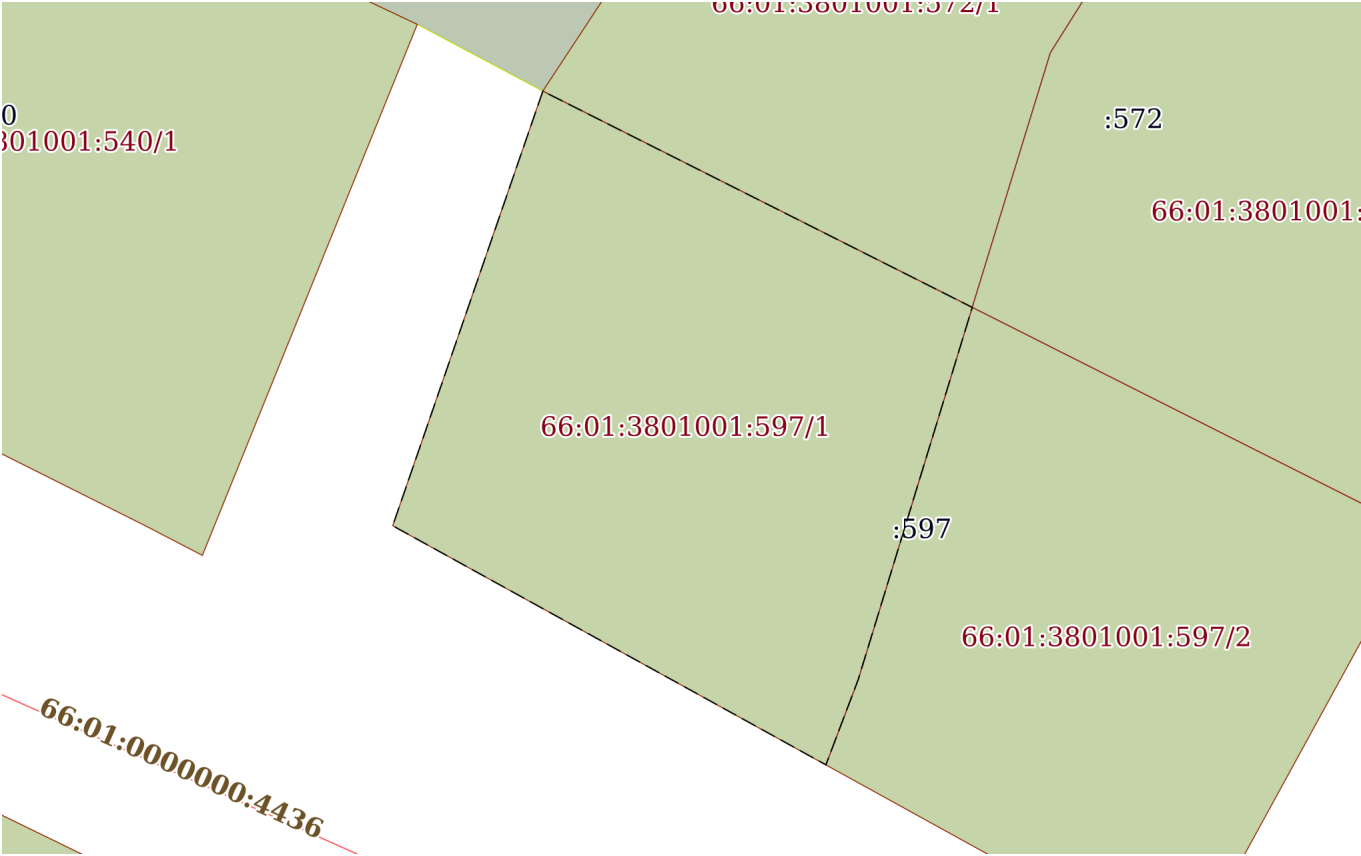
Выписка из Единого государственного реестра недвижимости об объекте недвижимости
Описание местоположения земельного участка

Земельный участок			
вид объекта недвижимости			
Лист № 1 раздела 3.2	Всего листов раздела 3.2: 1	Всего разделов: 7	Всего листов выписки: 12
03.09.2025г. № КУВИ-001/2025-167707864			
Кадастровый номер:		66:01:3801001:597	

Сведения о характерных точках границы земельного участка				
Система координат МСК - 66, зона 1				
Номер точки	Координаты, м		Описание закрепления на местности	Средняя квадратичная погрешность определения координат характерных точек границ земельного участка, м
	X	Y		
1	2	3	4	5
1	508001.12	1604138.3	Долговременный межевой знак	0.1
2	507971.53	1604197.12	Долговременный межевой знак	0.1
3	507942.74	1604181.34	Долговременный межевой знак	0.1
4	507972.02	1604128.24	Долговременный межевой знак	0.1
1	508001.12	1604138.3	Долговременный межевой знак	0.1

полное наименование должности	<div><div>ДОКУМЕНТ ПОДПИСАН ЭЛЕКТРОННОЙ ПОДПИСЬЮ</div><div>Сертификат: 009F0BDC181A023B64597F1E2579BEFB50 Владелец: ФЕДЕРАЛЬНАЯ СЛУЖБА ГОСУДАРСТВЕННОЙ РЕГИСТРАЦИИ, КАДАСТРА И КАРТОГРАФИИ Действителен: с 02.08.2024 по 26.10.2025</div></div>	инициалы, фамилия

Выписка из Единого государственного реестра недвижимости об объекте недвижимости
Сведения о частях земельного участка

Земельный участок			
вид объекта недвижимости			
Лист № 1 раздела 4	Всего листов раздела 4: 2	Всего разделов: 7	Всего листов выписки: 12
03.09.2025г. № КУВИ-001/2025-167707864			
Кадастровый номер:		66:01:3801001:597	
План (чертеж, схема) части земельного участка		Учетный номер части: 66:01:3801001:597/1	
			
Масштаб 1:500		Условные обозначения:	

полное наименование должности		ДОКУМЕНТ ПОДПИСАН ЭЛЕКТРОННОЙ ПОДПИСЬЮ	инициалы, фамилия
	Сертификат: 009F0BDC181A023B64597F1E2579BEFB50		
	Владелец: ФЕДЕРАЛЬНАЯ СЛУЖБА ГОСУДАРСТВЕННОЙ РЕГИСТРАЦИИ, КАДАСТРА И КАРТОГРАФИИ Действителен: с 02.08.2024 по 26.10.2025		

Земельный участок			
вид объекта недвижимости			
Лист № 2 раздела 4	Всего листов раздела 4: 2	Всего разделов: 7	Всего листов выписки: 12
03.09.2025г. № КУВИ-001/2025-167707864			
Кадастровый номер:		66:01:3801001:597	
План (чертеж, схема) части земельного участка		Учетный номер части: 66:01:3801001:597/2	
<div><p>66:01:3801001:597/1</p><p>66:01:3801001:597/2</p><p>66:01:3801001:597</p><p>66:01:0000000:4436</p></div>			
Масштаб 1:500		Условные обозначения:	

полное наименование должности		ДОКУМЕНТ ПОДПИСАН ЭЛЕКТРОННОЙ ПОДПИСЬЮ	инициалы, фамилия
	Сертификат: 009F0BDC181A023B64597F1E2579BEFB50		
	Владелец: ФЕДЕРАЛЬНАЯ СЛУЖБА ГОСУДАРСТВЕННОЙ РЕГИСТРАЦИИ, КАДАСТРА И КАРТОГРАФИИ Действителен: с 02.08.2024 по 26.10.2025		

Выписка из Единого государственного реестра недвижимости об объекте недвижимости
Сведения о частях земельного участка

Земельный участок			
вид объекта недвижимости			
Лист № 1 раздела 4.1	Всего листов раздела 4.1: 2	Всего разделов: 7	Всего листов выписки: 12
03.09.2025г. № КУВИ-001/2025-167707864			
Кадастровый номер:		66:01:3801001:597	
Учетный номер части	Площадь, м2	Содержание ограничения в использовании или ограничения права на объект недвижимости или обременения объекта недвижимости	
1	2	3	
66:01:3801001:597/1	1020	вид ограничения (обременения): ограничения прав на земельный участок, предусмотренные статьей 56 Земельного кодекса Российской Федерации; Срок действия: не установлен; реквизиты документа-основания: приказ об установлении границ зон затопления, подтопления территории Алапаевского МО Восточного УО СО, прилегающей к вдхр. Верхне-Синячихинскому, ..., р. Березовка, р. Бобровка, р. Ежуковка, р. Ельничная, р. Захарьиха, р. Кабачиха. р. Катышка, р. Кокчещиха, р. Липовая, р. Мугай, р. Нейва, р. Нела, р. Ница, р. Поваренка (Крестовка), р. Пойка, р. Полуденка, р. Реж, р. Рублиха, р. Сахариха, р. Синячиха, р. Строка, р. Таборка (Сизовк, Калинкина), р. Федосиха, р. Черная, р. Шайтанка, р. Шапыш от 28.08.2020 № 163 выдан: Нижне-Обское бассейновое водное управление; Содержание ограничения (обременения): В соответствии с п.6 ст.67.1 №74-ФЗ от 03.06.2006г. "Водный кодекс РФ" в границах зон затопления, подтопления, в соответствии с законодательством Российской Федерации о градостроительной деятельности отнесенных к зонам с особыми условиями использования территорий, запрещаются: 1) размещение новых населенных пунктов и строительство объектов капитального строительства без обеспечения инженерной защиты таких населенных пунктов и объектов от затопления, подтопления;2) использование сточных вод в целях регулирования плодородия почв;3) размещение кладбищ, скотомогильников, объектов размещения отходов производства и потребления, химических, взрывчатых, токсичных, отравляющих и ядовитых веществ, пунктов хранения и захоронения радиоактивных отходов;4) осуществление авиационных мер по борьбе с вредными организмами.; Реестровый номер границы: 66:00-6.1783; Вид объекта реестра границ: Зона с особыми условиями использования территории; Вид зоны по документу: Зона умеренного подтопления территории Алапаевского муниципального образования Свердловской области р. Нейва; Тип зоны: Иная зона с особыми условиями использования территории	
66:01:3801001:597/2	979	вид ограничения (обременения): ограничения прав на земельный участок, предусмотренные статьей 56 Земельного кодекса Российской Федерации; Срок действия: не установлен; реквизиты документа-основания: приказ Об установлении границ зон затопления, подтопления территории Алапаевского муниципального образования Восточного управленческого округа Свердловской области, прилегающей к вдхр.Верхне-Синячихинскому, вдхр.Нижне-Синячихинскому, ручью Фоминский Ключ, оз. Молтаево, пр.Голубковскому, пр.Деевскому, пр. Ельничному, пр.Зенковскому, пр.Строкинскому, пр.Ясашному, р.Березовка, р.Бобровка, р.Ежуковка, р.Ельничная, р.Захарьиха, р.Кабачиха, р.Катышка, р.Кокчещиха, р.Липовая,..., р.Шапыш от 28.08.2020 № 163 выдан: Нижне-Обское бассейновое водное управление; Содержание ограничения (обременения): В	




ДОКУМЕНТ ПОДПИСАН
ЭЛЕКТРОННОЙ ПОДПИСЬЮ

Сертификат: 009F0BDC181A023B64597F1E2579BEFB50
Владелец: ФЕДЕРАЛЬНАЯ СЛУЖБА ГОСУДАРСТВЕННОЙ
РЕГИСТРАЦИИ, КАДАСТРА И КАРТОГРАФИИ
Действителен: с 02.08.2024 по 26.10.2025

полное наименование должности	инициалы, фамилия
-------------------------------	-------------------

Земельный участок			
вид объекта недвижимости			
Лист № 2 раздела 4.1	Всего листов раздела 4.1: 2	Всего разделов: 7	Всего листов выписки: 12
03.09.2025г. № КУВИ-001/2025-167707864			
Кадастровый номер:		66:01:3801001:597	
		соответствии с п.6 ст.67.1 №74-ФЗ от 03.06.2006г. "Водный кодекс РФ" в границах зон затопления, подтопления, в соответствии с законодательством Российской Федерации о градостроительной деятельности отнесенных к зонам с особыми условиями использования территорий, запрещаются: 1) размещение новых населенных пунктов и строительство объектов капитального строительства без обеспечения инженерной защиты таких населенных пунктов и объектов от затопления, подтопления;2) использование сточных вод в целях регулирования плодородия почв;3) размещение кладбищ, скотомогильников, объектов размещения отходов производства и потребления, химических, взрывчатых, токсичных, отравляющих и ядовитых веществ, пунктов хранения и захоронения радиоактивных отходов;4) осуществление авиационных мер по борьбе с вредными организмами.; Реестровый номер границы: 66:01-6.857; Вид объекта реестра границ: Зона с особыми условиями использования территории; Вид зоны по документу: Зона сильного подтопления территории Алапаевского муниципального образования Свердловской области р. Нейва; Тип зоны: Иная зона с особыми условиями использования территории	

полное наименование должности	 ДОКУМЕНТ ПОДПИСАН ЭЛЕКТРОННОЙ ПОДПИСЬЮ Сертификат: 009F0BDC181A023B64597F1E2579BEFB50 Владелец: ФЕДЕРАЛЬНАЯ СЛУЖБА ГОСУДАРСТВЕННОЙ РЕГИСТРАЦИИ, КАДАСТРА И КАРТОГРАФИИ Действителен: с 02.08.2024 по 26.10.2025	инициалы, фамилия

Выписка из Единого государственного реестра недвижимости об объекте недвижимости
Сведения о частях земельного участка

Земельный участок			
вид объекта недвижимости			
Лист № 1 раздела 4.2	Всего листов раздела 4.2: 2	Всего разделов: 7	Всего листов выписки: 12
03.09.2025г. № КУВИ-001/2025-167707864			
Кадастровый номер:		66:01:3801001:597	

Сведения о характерных точках границы части (частей) земельного участка				
Учетный номер части: 66:01:3801001:597/1				
Система координат				
Номер точки	Координаты, м		Описание закрепления на местности	Средняя квадратичная погрешность определения координат характерных точек границ земельного участка, м
	X	Y		
1	2	3	4	5
1	508001.12	1604138.3	-	-
2	507986.64	1604167.08	-	-
3	507961.7	1604159.43	-	-
4	507956.01	1604157.27	-	-
5	507972.02	1604128.24	-	-
1	508001.12	1604138.3	-	-

полное наименование должности		<div><p>ДОКУМЕНТ ПОДПИСАН ЭЛЕКТРОННОЙ ПОДПИСЬЮ</p><p>Сертификат: 009F0BDC181A023B64597F1E2579BEFB50</p><p>Владелец: ФЕДЕРАЛЬНАЯ СЛУЖБА ГОСУДАРСТВЕННОЙ РЕГИСТРАЦИИ, КАДАСТРА И КАРТОГРАФИИ</p><p>Действителен: с 02.08.2024 по 26.10.2025</p></div>	инициалы, фамилия

Земельный участок				
вид объекта недвижимости				
Лист № 2 раздела 4.2		Всего листов раздела 4.2: 2		Всего разделов: 7
Всего листов выписки: 12				
03.09.2025г. № КУВИ-001/2025-167707864				
Кадастровый номер:			66:01:3801001:597	
Сведения о характерных точках границы части (частей) земельного участка				
Учетный номер части: 66:01:3801001:597/2				
Система координат				
Номер точки	Координаты, м		Описание закрепления на местности	Средняя квадратичная погрешность определения координат характерных точек границ земельного участка, м
	X	Y		
1	2	3	4	5
1	507986.64	1604167.08	-	-
2	507971.53	1604197.12	-	-
3	507944.94	1604182.55	-	-
4	507943.25	1604180.42	-	-
5	507956.01	1604157.27	-	-
6	507961.7	1604159.43	-	-
1	507986.64	1604167.08	-	-

полное наименование должности	<div><div>ДОКУМЕНТ ПОДПИСАН ЭЛЕКТРОННОЙ ПОДПИСЬЮ</div><div>Сертификат: 009F0BDC181A023B64597F1E2579BEFB50 Владелец: ФЕДЕРАЛЬНАЯ СЛУЖБА ГОСУДАРСТВЕННОЙ РЕГИСТРАЦИИ, КАДАСТРА И КАРТОГРАФИИ Действителен: с 02.08.2024 по 26.10.2025</div></div>	инициалы, фамилия