

Утверждена:

Постановлением

(наименование документа об утверждении, включая наименование

Администрации муниципального образования Алапаевское
органа государственной власти или органов местного самоуправления,

принимающих решение об утверждении схемы или подписавших
соглашение о перераспределении земельных участков)







от _____ № _____

Схема расположения земельного участка или земельных участков на кадастровом плане территории

Условный номер земельного участка	-	
Площадь земельного участка, кв.м.	1761,00	
Обозначение характерных точек границ	Координаты, м	
	X	Y
1	516317.82	1645700.90
2	516363.79	1645698.59
3	516363.46	1645647.06
4	516342.89	1645646.07
1	516317.82	1645700.90



Условные обозначения:

- | | | | | | |
|--|--|---|---|---|-------------------------------|
|  | Границы образуемого земельного участка |  | Кадастровый номер кадастрового квартала |  | Граница кадастрового квартала |
|  | Границы учтенных земельных участков |  | Кадастровый номер земельного участка |  | Обозначение характерных точек |